

Schulweginfo

Kempton und Umgebung

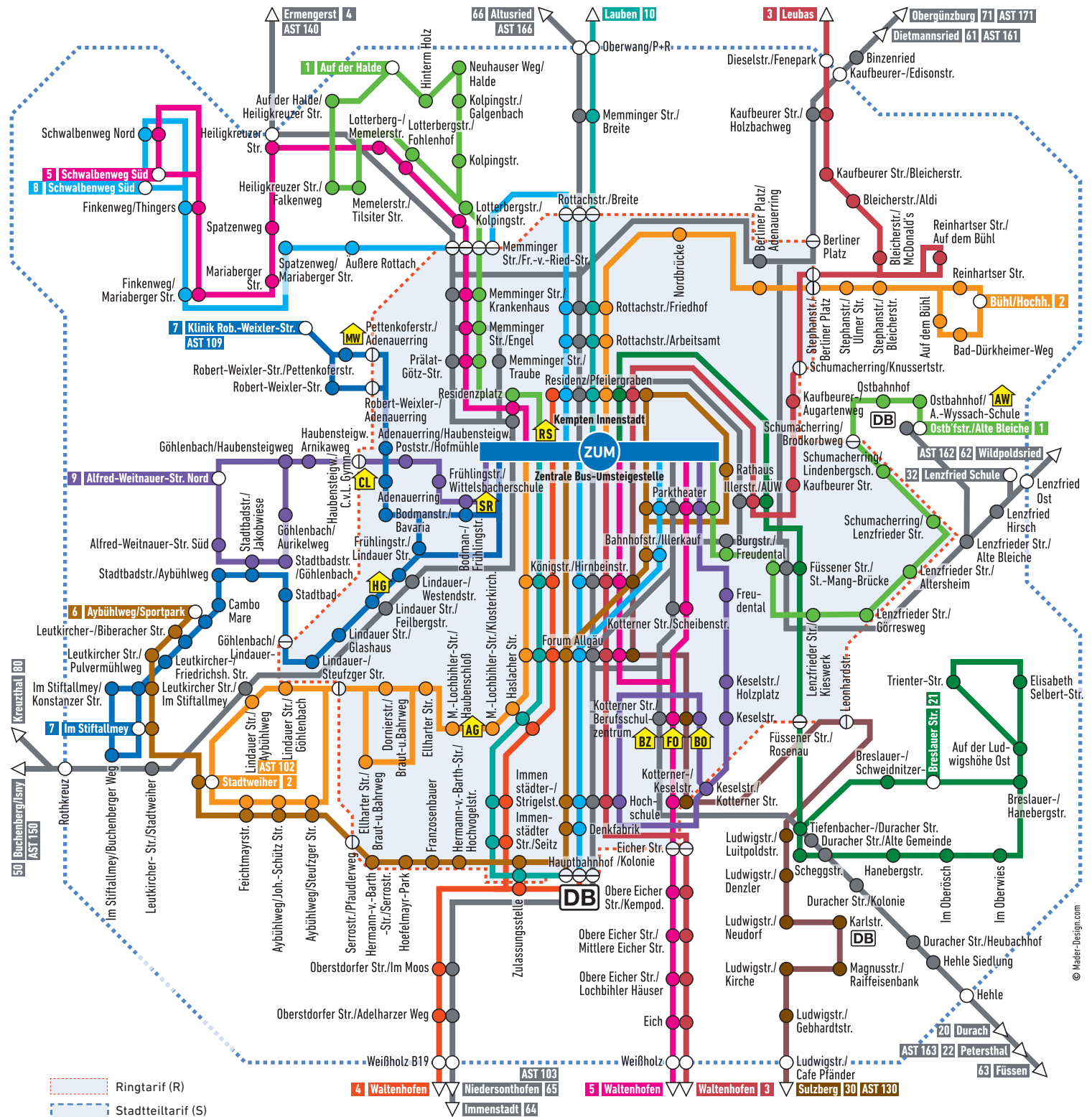


Inhaltsverzeichnis

- 01** Einführung
- 03** Kostenlose Fahrkarte
- 04 - 05** Kostenpflichtige Fahrkarte
- 06** Schulbeförderung
- 08 - 09** Beantragung und Ausgabe der Schüler-Fahrkarten
- 10 - 11** Allgäu Gymnasium (AG)
- 12 - 13** Hildegardis-Gymnasium (HG)
- 14 - 15** Carl-von-Linde-Gymnasium (CVL)
- 16 - 17** Maria-Ward-Schule Kempten (MW)
- 18** Realschulen Kempten
- 19** Agnes-Wyssach-Schule (AW)
- 20** Staatliche Fachoberschule & Berufsschule (FOS / BOS)
Berufsschulzentrum
- 22 - 23** Fahrten zur ZUM
- 24 - 25** Fahrten ab der ZUM
- 28 - 29** Rund um den Schulweg
- 31** Tarifzonenübersicht
- 32** Sommer-Ferienpass
- 33** Herausgeber / Feedback

Buslinien der Stadt Kempten werktags

Schulen innerhalb Tarifzone NULL | Mo-Sa | ab ZUM*



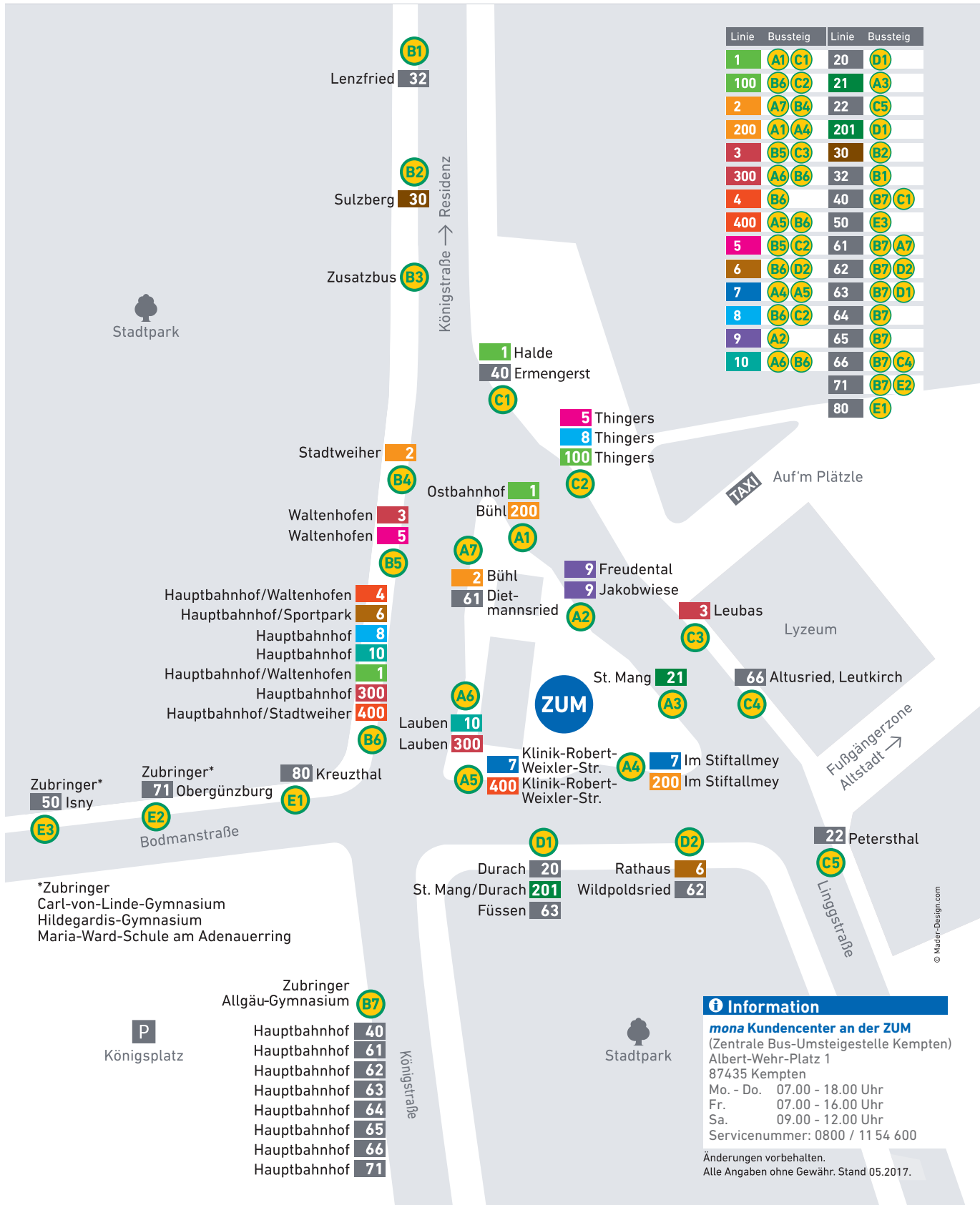
* Änderungen vorbehalten.
Alle Angaben ohne Gewähr, Stand 05.2017.

Kontakt zu den Busunternehmen:
 Linien 1 – 10 | 100 – 400
 Stadtbus 0800 / 11 54 600
 info@zum-kempten.de
 Linien 20 – 22 | 201
 Schattmeier 0831/ 51 23 30
 info@schattmeier.de
 Linien 30 | 132
 Berchtold 0831/ 56 42 450
 info@berchtold-reisen.de
 Linien 66 | 166b
 Gromer 08373 / 82 46
 info@gromer-reisen.de

Linie 40
 Schweighart 08370 / 91 09 39
 info@schweighart-linie.de
 Linie 50
 Pfahler 0831 / 59 20 50
 info@omnibus-pfahler.de
 Linien 61 – 66
 RBA 0831 / 59 20 50
 info@rba-bus.de
 Linie 80
 Morent 08373 / 92 260
 Linie 71
 RVA 08362 / 93 90 505
 info@rva-bus.de

Bussteigbelegung

Zentrale Bus-Umsteigestelle (ZUM) | Kempten Innenstadt



Information
mona Kundencenter an der ZUM
 (Zentrale Bus-Umsteigestelle Kempten)
 Albert-Wehr-Platz 1
 87435 Kempten
 Mo. - Do. 07.00 - 18.00 Uhr
 Fr. 07.00 - 16.00 Uhr
 Sa. 09.00 - 12.00 Uhr
 Servicenummer: 0800 / 11 54 600
 Änderungen vorbehalten.
 Alle Angaben ohne Gewähr. Stand 05.2017.

Vorwort

Liebe Schülerinnen und Schüler,
liebe Eltern,

in Zusammenarbeit mit dem Landkreis Oberallgäu und der Stadt Kempten hat die Mobilitätsgesellschaft für den Nahverkehr im Allgäu – kurz *mona* GmbH – zum zweiten Mal eine Broschüre zur Schülerbeförderung veröffentlicht – die „Schulweginfo“.

Die Broschüre bietet Ihnen als Eltern und Schulneulingen an weiterführenden Schulen in Kempten hilfreiche Hinweise zu Fahrkarten und Busverbindungen.

Im Innenteil der Schulweginfo sind die Fahrten ab der ZUM und dem Hauptbahnhof (Ankunftsorte der Schüler aus dem Landkreis) sowie die Fahrten aus den verschiedenen Stadtteilen für jede Schule separat in einer übersichtlichen Tabelle dargestellt. So können Sie sich schnell ein Bild davon machen, welcher Bus für die Hinfahrt und welcher Bus für den Heimweg infrage kommt.

Informationen zur Schülerbeförderungen aus den Gemeinden im nördlichen Oberallgäu zu den weiterführenden Schulen in Kempten finden Sie unter:

www.mona-allgaeu.de/fahrplaene/rund-um-den-schulweg

Allzeit gute Fahrt mit Ihrer *mona* wünschen



Herbert Beck



Peter Gerke



Martin Haslach

Kostenlose Fahrkarte

Für Schülerinnen und Schüler bis zur 10. Jahrgangsstufe besteht Anspruch auf Kostenfreiheit des Schulweges und somit auf eine kostenlose Schüler-Monatskarte, wenn sie eine der folgenden Schulen besuchen:

- > öffentliche oder staatlich anerkannte Realschulen, Gymnasien, Berufsfachschulen (ohne Berufsfachschulen in Teilzeitform) und Wirtschaftsschulen
- > öffentliche und staatlich anerkannte Berufsschulen mit Vollzeitunterricht
- > öffentliche Grund- und Mittelschulen
- > öffentliche Förderschulen

Die kostenfreie Beförderungspflicht besteht jedoch nur, wenn es sich bei der besuchten Schule um die nächstgelegene Schule handelt. Das ist:

- > die Schule, der die Schülerin/der Schüler durch das staatliche Schulamt zugewiesen wurde
- > diejenige Schule der gewählten Schulart, Ausbildungs- und Fachrichtung, die mit dem geringsten Beförderungsaufwand (= geringste Kosten, unabhängig von den Streckenentfernungen, dem technischen oder dem zeitlichen Aufwand) erreichbar ist

Die Grundvoraussetzung ist dabei immer, dass der Schulweg zu Fuß bei Schülerinnen und Schülern der 1. bis 4. Jahrgangsstufe in eine Richtung länger als 2 km und bei Schülerinnen und Schülern ab der 5. Jahrgangsstufe in eine Richtung länger als 3 km ist.

Für Schülerinnen und Schüler ab der 11. Jahrgangsstufe besteht ein Anspruch auf Erstattung der Kosten, die über die Familienbelastungsgrenze in Höhe von 420,00 Euro hinausgehen. Mittels eines Antrags auf Fahrtkostenrückerstattung können die gesammelten Fahrkarten bei der Stadt Kempten (Allgäu) oder dem Landkreis Oberallgäu eingereicht werden. Dem Antrag müssen die Originalfahrtscheine beiliegen.

WICHTIG: Es kann nur der günstigste Tarif erstattet werden.

Der Antrag ist bis spätestens 31. Oktober für das vorangegangene Schuljahr abzugeben.

Anspruch auf volle Kostenfreiheit des Schulwegs für Schülerinnen und Schüler ab Jahrgangsstufe 11 besteht nur, wenn:

- > Eltern für mindestens drei Kinder Kindergeld beziehen
- > Schüler oder Eltern Hilfe zum Lebensunterhalt durch laufende Leistungen nach dem Sozialhilfegesetz bzw. Leistungen nach dem SGB II (Hartz IV) beziehen
- > eine dauernde Behinderung des Schülers vorliegt, die eine Beförderung auf dem Schulweg zwingend erforderlich macht

Formulare zur Beantragung einer kostenfreien Karte (Erfassungsbögen) erhalten Sie in den Schulsekretariaten und online unter www.mona-allgaeu.de/downloads.
Den ausgefüllten Antrag nimmt die Schule, das Amt für Kindertagesstätten, Schulen und Sport bzw. das Landratsamt Oberallgäu entgegen.

Bei Fragen zur Kostenfreiheit des Schulwegs wenden Sie sich bitte an:

Amt für Kindertagesstätten, Schulen und Sport	Landratsamt Oberallgäu
Rathausplatz 22 87435 Kempten (Allgäu) Frau Lisa Schmuck Telefon 0831 / 25 25 489 Telefax 0831 / 25 25 351 lisa.schmuck@kempten.de www.kempten.de	Schulbeförderung Oberallgäuer Platz 2 87527 Sonthofen Frau Helga Hiemer Telefon 08321 / 61 22 35 Telefax 08321 / 61 26 72 35 helga.hiemer@lra-oa.bayern.de Frau Veronika Smetter Telefon 08321 / 61 22 43 Telefax 08321 / 61 26 72 43 veronika.smetter@lra-oa.bayern.de www.oberallgaeu.org ("Schulbeförderung")

Kostenpflichtige Fahrkarte

Sollten die Voraussetzungen für eine Übernahme der Fahrtkosten durch die Stadt bzw. durch das Landratsamt nicht erfüllt sein oder ergeht nach gestelltem Antrag ein Ablehnungsbescheid, können Schülerinnen und Schüler ein kostengünstiges *mona* Schüler-Ticket erwerben.

Das *mona* Schüler-Ticket ist ein von der Stadt Kempten bzw. vom Landkreis Oberallgäu bezuschusstes Ticket. Die monatlichen Kosten liegen derzeit bei:

Durchfahrene Zonen

	NULL	1	2	3	4	5	6	7	8
Schüler-Ticket	24,80	24,57	31,90	37,40	48,40	57,93	63,07	68,93	74,07

Preise in €

Bitte beachten Sie dazu die Tarifzonenübersicht auf Seite 31.

Das *mona* Schüler-Ticket ist erhältlich für schulpflichtige Personen im Vollzeitunterricht mit Wohnsitz im Landkreis Oberallgäu bzw. in der Stadt Kempten, für die keine kostenfreie Beförderung des Schulweges gegeben ist und die eine der folgenden Bildungseinrichtungen besuchen:

- > Schülerinnen und Schüler allgemeinbildender Schulen (Grund- und Mittelschulen, Realschulen, Gymnasien, FOS/BOS)
- > Schülerinnen und Schüler berufsbildender Schulen (BGJ, Hauswirtschaftsschule usw.)
- > Schülerinnen und Schüler der Einrichtungen des zweiten Bildungsweges
- > Studierende an Akademien, Hochschulen und Universitäten

Zum Kreis der Berechtigten gehören insbesondere nicht:

- > Personen, die an einer Volkshochschule oder an anderen Einrichtungen der Erwachsenenbildung Kurse besuchen
- > Personen, die in einem Berufsausbildungsverhältnis stehen
- > Personen, die einen Berufsvorbereitungslehrgang besuchen, oder
- > Personen, die Schulwegkosten ganz oder teilweise ersetzt bekommen

Formulare zur Beantragung eines *mona* Schüler-Tickets erhalten Sie im *mona* Kundencenter an der ZUM, bei den Verkehrsunternehmen und online unter www.mona-allgaeu.de/downloads.

Schulbeförderung

Schuljahr 2017/2018

Der Schülerverkehr in Kempten wird in der Regel im Rahmen des allgemeinen Öffentlichen Personennahverkehrs (ÖPNV) abgewickelt. Die Fahrpläne des regulären Linienverkehrs entnehmen Sie bitte dem *mona* Fahrplanbuch oder der *mona* Webseite www.mona-allgaeu.de/fahrplaene.

Aufgrund des großen Fahrgastaufkommens im Schülerverkehr bieten die *mona* Verkehrsunternehmen auf bestimmten Linien **Zusatz- und Direktfahrten** zu den weiterführenden Schulen an. Im Folgenden finden Sie Fahrten – sortiert nach Schule und Tageszeit – für das Schuljahr 2017/2018 für folgende Schulen:

Gymnasien:

Allgäu-Gymnasium (AG)
Carl-von-Linde-Gymnasium (CVL)
Hildegardis Gymnasium (HG)

Realschulen:

Maria-Ward-Schule Kempten (MW)
Realschule an der Salzstraße
Staatliche Realschule Kempten
Städtische Realschule Kempten

Förderschulen:

Agnes-Wyssach-Schule (AW)
(Die Astrid-Lindgren-Schule, Philipp-Neri-Schule und Tom-Mutters-Schule haben eine separate Schülerbeförderung. Die Schulen geben Ihnen dazu gerne Auskunft.)

Staatliche Fachoberschule & Berufsschule (FOS / BOS) & Berufsschulzentrum

Änderungen während des Schuljahres sind möglich und werden im *mona* Kundencenter an der ZUM, über die Schule oder über die Busfahrer bekannt gegeben.

myKlickCard

HIER KAUFEN - HIER SPAREN!

**Die exklusive Kundenkarte für das
Allgäu und die Bodensee-Region!**













**Gratis und ohne
Verpflichtungen**

www.myklickcard.de



Beantragung und Ausgabe der Schüler-Fahrkarten

BEANTRAGUNG UND AUSGABE			
LINIE	KONTAKT / BUSUNTERNEHMER	KOSTENFREIE KARTE	mona Schüler-Ticket
1	mona Kundencenter Albert-Wehr-Platz 1 87435 Kempten Telefon 0800 / 11 54 600 info@mona-allgaeu.de		
2			
3			
4			
5			
6			
7			
8			
9			
10			
20	Reisebüro Schattmeier GmbH & Co. KG Am Heubach 2 87437 Kempten Telefon 0831 / 51 23 30 info@schattmeier.de		
21			
30	Berchtolds Autoreisen & Reisebüro GmbH & Co. KG Ludwigstraße 82 87437 Kempten Telefon 0831 / 56 42 450 info@berchtold-reisen.de		
32			
40	Schweighart GmbH & Co. Omnibus-Unternehmen KG Am Mühlbach 16 87487 Wiggensbach Telefon 08370 / 91 09 39 info@schweighart-linie.de		
50	Adam Pfahler GmbH & Co. KG Memmingerstr. 123 87439 Kempten Telefon 0831 / 59 20 50 info@omnibus-pfahler.de		

61	RBA Regionalbus Augsburg GmbH, Betrieb Kempten Memmingerstr. 123 87439 Kempten Telefon 0831 / 59 20 50 info@rba-bus.de	  	 
62			
63			
64			
65			
66			
71	RVA Regionalverkehr Allgäu GmbH, Betrieb Füssen Moosangerweg 18 87629 Füssen Telefon 08362 / 93 90 505 info@rva-bus.de	  	 



Den ausgefüllten Antrag nimmt die Schule, das Amt für Kindertagesstätten, Schulen und Sport bzw. das Landratsamt Oberallgäu entgegen.



Das Foto wird vor Ort gemacht. Es ist kein Lichtbild notwendig.



Ein aktuelles Lichtbild mit Anschrift, Fahrtstrecke, Schule und Klasse muss an den zuständigen Busunternehmer gesendet werden.



Die Fahrkarte kann ab August im Büro des Busunternehmers ausgestellt werden.



Bitte senden Sie das Formular zur Beantragung ausgefüllt, inklusive Bestätigung der Schule über den Schulbesuch und mit einem aktuellen Lichtbild per Post an den zuständigen Busunternehmer.



Bitte reichen Sie das Formular zur Beantragung ausgefüllt, inklusive Bestätigung der Schule über den Schulbesuch beim zuständigen Busunternehmer ein.



Das ausgefüllte Formular zur Beantragung, inklusive Bestätigung der Schule über den Schulbesuch, kann direkt im *mona* Kundencenter an der ZUM eingereicht werden.



Die Fahrkarte können Sie direkt mitnehmen.



Die Fahrkarte wird per Post zugesendet.



Die Fahrkarte wird an der ZUM ausgegeben.

Allgäu-Gymnasium (AG)

Eberhard-Schobacher-Weg 1 | 87435 Kempten

Zusatz- und Direktfahrten morgens

ZUM > Allgäu-Gymnasium			
AB	STEIG	LINIE	AN
07.08	B7	2	07.13
07.21	B7	62	07.27
07.25	B4	2	07.29
07.25	B7	61	07.29
07.25	B7	22	07.30
07.28	B1	32	07.33

HBF > Allgäu-Gymnasium			
AB	STEIG	LINIE	AN
07.27	A1	64	07.32
07.31	A2	62 (Schulbus)	07.34

Stadtteile > Allgäu-Gymnasium		
STADTTEIL	AB / STRECKE	LINIE
Halde/ Thingers	06.48 Lotterbergstr./Kolpingstr.	5
	06.49 Lotterbergstr./Fohlenhof	
	06.50 Heiligkreuzer Str.	
	06.51 Spätzenweg	
	06.52 Spätzenweg/Mariaberger Str.	
	06.53 Finkenweg/Mariaberger Str.	
	06.54 Finkenweg/Thingers	
	06.58 Schwalbenweg Nord	
	06.59 Schwalbenweg Süd	
	07.02 Mariaberger Str.	
	07.03 Äußere Rottach	
	07.05 MW	
07.07 CVL		
07.09 HG		
07.12 AG		
Leupolz	07.09 Leupolz	62
	07.21 ZUM B7	
	07.27 Maler-Lochbihler-Str./ Haubenschloß (AG)	
Rothkreuz	07.25 Rothkreuz	50
	07.32 Ellharter Str. (VS Haubenschloß und AG)	
	07.38 HBF A1	
	07.42 ZUM E3	
Thingers	07.10 Kolpingstr.	1
	07.11 Kolpingstr./Galgenbach	
	07.12 Neuhauser Weg (weiter wie Linie 1)	
	07.19 Memminger Str./ Franz-von-Ried-Str	
	07.22 MW	
	07.25 CVL	
	07.27 Feilbergstr. (HG)	
07.31 Ellharter Str. (AG)		

Allgäu-Gymnasium (AG)

Eberhard-Schobacher-Weg 1 | 87435 Kempten

Zusatz- und Direktfahrten mittags

Allgäu-Gymnasium > ZUM		
AB	LINIE	AN
M.-Lochb.-Str./Haubenschloß		
12.43	2	12.52
12.45	4	12.53
12.46	20	12.55
12.46	22	12.55
12.50	62	12.59
13.13	2	13.22
M.-Lochb.-Str./Klosterkirche		
12.45	32	12.50
12.47	66	12.57

Allgäu-Gymnasium > HBF		
AB	LINIE	AN
M.-Lochb.-Str./Klosterkirche		
12.47	66	12.50
M.-Lochb.-Str./Haubenschloß		
12.48	61	12.53

Allgäu-Gymnasium > Stadtteile		
STADTTEIL	AB / STRECKE	LINIE
Heiligkreuz	12.45 Ellharter Str. (AG)	40
	12.48 Schallerparkplatz (HG)	
	12.50 CVL	
	12.52 Hoffeldweg (MW)	
Leubas	13.00 Heiligkreuz	71
	13.02 Neuhausen	
	12.47 Maler-Lochbihler-Str./Haubenschloß (AG)	
	12.52 Salzstraße (Staatl. u. Städt. RS)	
Leupolz	13.04 Binzenried	62
	13.05 Leubas	
	12.50 Maler-Lochbihler-Str./Haubenschloß (AG)	
Lenzfried	12.59 ZUM D2 weiter wie Linie 62	32
	13.09 Leupolz	
	12.45 AG	
	12.50 ZUM	
	12.58 Lenzfried	



Linienverkehr aktuell unter:

www.mona-allgaeu.de/fahrplanauskunft/Abfahrtsmonitor

Haltestelle: Maler-Lochbihler-Straße/Haubenschloß

Hildegardis-Gymnasium (HG)

Lindauer Str. 22 | 87439 Kempten

Zusatz- und Direktfahrten morgens

ZUM > Hildegardis-Gymnasium

AB	STEIG	LINIE	AN
07.05	E1	80	07.07
07.08	E2	6	07.10
07.08	E2	2	07.10
07.10	E2	71	07.18
07.10	E3	40	07.15
07.10	E2	5	07.13
07.17	E2	7	07.19
07.18	E2	7	07.22
07.19	E3	7	07.22
07.18	E2	62	07.21
07.20	E3	50	07.24
07.25	A4	7	07.27
07.27	E3	32	07.30

HBF > Hildegardis-Gymnasium

AB	STEIG	LINIE	AN
07.15	A1	50	07.21
07.18	A1	6	07.28
07.27	A1	64	07.35
07.31	A2	62 (Schulbus)	07.34

Stadtteile > Hildegardis-Gymnasium

STADTTEIL	AB / STRECKE	LINIE
Halde/ Thingers	06.48 Lotterbergstr./Kolpingstr.	5
	06.49 Lotterbergstr./Fohlenhof	
	06.50 Heiligkreuzer Str.	
	06.51 Spatzenweg	
	06.52 Spatzenweg/Mariaberger Str.	
	06.53 Finkenweg/Mariaberger Str.	
	06.54 Finkenweg/Thingers	
	06.58 Schwalbenweg Nord	
	06.59 Schwalbenweg Süd	
	07.02 Mariaberger Str.	
	07.03 Äußere Rottach	
	07.05 MW	
	07.07 CVL	
07.09 HG		
07.12 AG		
Leupolz	07.05 Leupolz	62
	07.21 ZUM B7	
	07.27 Lindauer Str./Westendstr. (HG)	
Rothkreuz	07.05 Rothkreuz	50
	07.13 Lindauer Str./Glashaus (HG)	
	07.16 ZUM E3	
	07.21 HBF	
Stiftallmey	07.01 Im Stiftallmey/Buchenberger Weg	7
	07.02 Im Stiftallmey/Konstanzer Str.	
	07.02 Leutkircher Str./Friedrichshafener Str.	
	07.04 Leutkircher Str./Biberacher Str.	
	07.06 Cambomare	
	07.07 Aybühlweg/Stadtbadstr.	
	07.08 Stadtbadstr./Jakobswiese	
	07.09 Am Göhlenbach	
	07.10 Lindauer Str./Steufzger Str.	
	07.11 Lindauer Str./Glashaus	
	07.12 Lindauer Str./Westendstr.	
07.15 ZUM E3		
07.22 HG		
Thingers	07.10 Kolpingstr.	1
	07.11 Kolpingstr./Galgenbach	
	07.12 Neuhauser Weg weiter wie Linie 1	
	07.19 Memminger Str./Franz-von-Ried-Str.	
	07.22 MW	
	07.25 CVL	
	07.27 Feilbergstr. (HG)	
07.31 Ellharter Str. (AG)		

Hildegardis-Gymnasium (HG)

Lindauer Str. 22 | 87439 Kempten

Zusatz- und Direktfahrten mittags

Hildegardis-Gymnasium > ZUM		
AB	LINIE	AN
Lindauer Str./Westendstr.		
12.49	7	12.52

Hildegardis-Gymnasium > HBF		
AB	LINIE	AN
Lindauer Str./Westendstr.		
12.42	10	12.47

Hildegardis-Gymnasium > Stadtteile		
STADTTEIL	AB / STRECKE	LINIE
Heiligkreuz	12.45 Ellharter Str. (AG)	40
	12.48 Schallerparkplatz (HG)	
	12.50 CVL	
	12.52 Hoffeldweg (MW)	
	13.00 Heiligkreuz	
Leubas	13.02 Neuhausen	71
	12.40 ZUM E2	
	12.43 Feilbergstr. (HG)	
	12.46 CVL	
	12.48 MW	
	12.54 Binzenried	
	12.56 Leubas	



Linienverkehr aktuell unter:

www.mona-allgaeu.de/fahrplanauskunft/Abfahrtsmonitor

Haltestelle: Lindauer-/Westendstraße

Carl-von-Linde-Gymnasium (CVL)

Haubensteigweg 10 | 87439 Kempten

Zusatz- und Direktfahrten morgens

ZUM > Carl-v-Linde-Gymnasium			
AB	STEIG	LINIE	AN
06.58	E1	66	07.02
07.10	E2	71	07.15
07.10	E3	40	07.17
07.10	E2	5	07.17
07.14	E2	62	07.17
07.18	E3	7	07.28
07.26	E2	6	07.30
07.27	E2	7	07.32
07.27	E3	32	07.32
07.28	E2	9	07.32

HBF > Carl-v-Linde-Gymnasium			
AB	STEIG	LINIE	AN
07.18	A1	6	07.32
07.31	A2	(62) Schul- bus	07.35

Stadtteile > Carl-v-Linde-Gymnasium		
STADTTEIL	AB / STRECKE	LINIE
Halde/ Thingers	06.48 Lotterbergstr./Kolpingstr.	5
	06.49 Lotterbergstr./Fohlenhof	
	06.50 Heiligkreuzer Str.	
	06.51 Spatzenweg	
	06.52 Spatzenweg/Mariaberger Str.	
	06.53 Finkenweg/Mariaberger Str.	
	06.54 Finkenweg/Thingers	
	06.58 Schwalbenweg Nord	
	06.59 Schwalbenweg Süd	
	07.02 Mariaberger Str.	
	07.03 Äußere Rottach	
	07.05 MW	
Thingers	07.07 CVL	1
	07.09 HG	
	07.12 AG	
	07.10 Kolpingstr.	
	07.11 Kolpingstr./Galgenbach	
	07.12 Neuhauser Weg weiter wie Linie 1	
	07.19 Memminger Str./ Franz-von-Ried-Str	
	07.22 MW	
	07.25 CVL	
	07.27 Feilbergstr. (HG)	
	07.31 Ellharter Str. (AG)	

Carl-von-Linde-Gymnasium (CVL)

Haubensteigweg 10 | 87439 Kempten

Zusatz- und Direktfahrten mittags

Carl-v-Linde-Gymnasium > ZUM		
AB	LINIE	AN
Haubensteigweg / CVL		
12.42	9	12.52
Adenauerring/Haubensteigweg		
12.42	7	12.49

Carl-v-Linde-Gymnasium > HBF		
AB	LINIE	AN
Adenauerring/Haubensteigweg		
12.39	10	12.47

Carl-v-Linde-Gymnasium > Stadtteile		
STADTTEIL	AB / STRECKE	LINIE
Heiligkreuz	12.45 Ellharter Str. (AG)	40
	12.48 Schallerparkplatz (HG)	
	12.50 CVL	
	12.52 Hoffeldweg (MW)	
	13.00 Heiligkreuz	
	13.02 Neuhausen	
Leubas	12.40 ZUM E2	71
	12.43 Feilbergstr. (HG)	
	12.46 CVL	
	12.48 MW	
	12.54 Binzenried	
	12.56 Leubas	



Linienverkehr aktuell unter:

www.mona-allgaeu.de/fahrplanauskunft/Abfahrtsmonitor

Haltestelle: Adenauerring/Haubensteigweg

Maria-Ward-Schule Kempten (MW)

Hoffeldweg 12 | 87439 Kempten

Zusatz- und Direktfahrten morgens

ZUM > Maria-Ward-Schule			
AB	STEIG	LINIE	AN
06.58	E1	66	07.03
07.10	E3	40	07.18
07.10	E2	71	07.12
07.10	E2	5	07.20
07.19	E3	7	07.29
07.19	E2	62	07.23
07.25	A5	7	07.30
07.25	C4	21	07.30
07.26	E2	6	07.30
07.27	E2	32	07.35
07.27	E2	7	07.32

HBF > Maria-Ward-Schule			
AB	STEIG	LINIE	AN
07.18	A1	6	07.32
07.31	A2	62 (Schulbus)	07.38

Stadtteile > Maria-Ward-Schule		
STADTTEIL	AB / STRECKE	LINIE
Halde/ Thingers	06.48 Lotterbergstr./Kolpingstr.	5
	06.49 Lotterbergstr./Fohlenhof	
	06.50 Heiligkreuzer Str.	
	06.51 Spatzenweg	
	06.52 Spatzenweg/Mariaberger Str.	
	06.53 Finkenweg/Mariaberger Str.	
	06.54 Finkenweg/Thingers	
	06.58 Schwalbenweg Nord	
	06.59 Schwalbenweg Süd	
	07.02 Mariaberger Str.	
	07.03 Äußere Rottach	
	07.05 MW	
07.07 CVL	1	
07.09 HG		
07.12 AG		
07.10 Kolpingstr.		
07.11 Kolpingstr./Galgenbach		
07.12 Neuhauser Weg weiter wie Linie 1		
07.19 Memminger Str./ Franz-von-Ried-Str		
07.22 MW		
07.25 CVL		
07.27 Feilbergstr. (HG)		
07.31 Ellharter Str. (AG)		

Maria-Ward-Schule Kempten (MW)

Hoffeldweg 12 | 87439 Kempten

Zusatz- und Direktfahrten mittags

Maria-Ward-Schule > ZUM		
AB	LINIE	AN
Adenauerring/Maria-Ward Schulbus-Haltestelle		
12.42	64	12.53

Maria-Ward-Schule > HBF		
AB	LINIE	AN
Adenauerring/Maria-Ward Schulbus-Haltestelle		
12.40	5	12.48
12.42	64	13.00
Pettenkofer/Adenauerring		
12.42	61	12.53

Maria-Ward-Schule > Stadtteile		
STADTTEIL	AB / STRECKE	LINIE
Heiligkreuz	12.35 ZUM C1 Residenzplatz > Hoffeldweg (MW)	40
	12.42 Memminger Str./ Franz-von-Ried-Str.	
	12.48 Heiligkreuz	
	12.50 Neuhausen	
Heiligkreuz	12.45 Ellharter Str. (AG)	40
	12.48 Schallerparkplatz (HG)	
	12.50 CVL	
	12.52 Hoffeldweg (MW)	
	13.00 Heiligkreuz	
	13.02 Neuhausen	
Leubas	12.40 ZUM E2	71
	12.43 Feilbergstr. (HG)	
	12.46 CVL	
	12.48 MW	
	12.54 Binzenried	
	12.56 Leubas	



Linienverkehr aktuell unter:

www.mona-allgaeu.de/fahrplanauskunft/Abfahrtsmonitor

Haltestelle: Maria-Ward-Schule Kempten

Realschule an der Salzstraße Staatliche Realschule Kempten

Salzstraße 17 | 87435 Kempten

Buslinien: siehe alle Buslinien zur ZUM, Fußweg von der ZUM zur Realschule ca. 5 Minuten.

Zusatz- und Direktfahrt mittags

Realschule a. d. Salzstraße > ZUM		
AB	LINIE	AN
Salzstraße Schulbus-Haltestelle		
12.44	5	12.54

Städtische Realschule Kempten

Westendstraße 27 | 87439 Kempten

Buslinien: siehe alle Buslinien zur ZUM, Fußweg von der ZUM zur Realschule ca. 8 Minuten oder Linie 9 Richtung Jakobswiese (Haltestelle Frühlingsstraße/Wittelsbacher Straße).

Zusatz- und Direktfahrt mittags

Städtische Realschule > ZUM		
AB	LINIE	AN
Salzstraße Schulbus-Haltestelle		
12.44	5	12.54

Agnes-Wyssach-Schule (AW)

Ostbahnhofstraße 57 | 87437 Kempten

Zusatz- und Direktfahrten morgens

ZUM > Agnes-Wyssach-Schule			
AB	STEIG	LINIE	AN
07.25	A1	1	07.38
07.55	A1	1	08.08
08.10	A2	50 (Schulbus)	08.15

Zusatz- und Direktfahrten mittags

Agnes-Wyssach-Schule > ZUM		
AB	LINIE	AN
Ostbahnhofstraße/ Agnes-Wyssach-Schule		
12.40	50 (Schulbus)	12.45
12.38	1	12.51

HBF > Agnes-Wyssach-Schule			
AB	STEIG	LINIE	AN
08.01	A2	50 (Schulbus)	08.15

Agnes-Wyssach-Schule > HBF		
AB	LINIE	AN
Ostbahnhofstraße/ Agnes-Wyssach-Schule		
12.40	50 (Schulbus)	12.50



Linienverkehr aktuell unter:

www.mona-allgaeu.de/fahrplanauskunft/Abfahrtsmonitor

Haltestelle: Ostbahnhofstraße/Agnes-Wyssach-Schule

Staatliche Fachoberschule & Berufsschule (FOS / BOS) Berufsschulzentrum

FOS / BOS: Kotterner Straße 41 | 87435 Kempten

Berufsschulzentrum: Wiesstraße 30 | 87435 Kempten

Zusatz- und Direktfahrten morgens

ZUM > Berufsschulzentrum				
AB	STEIG	LINIE	AN	HALTESTELLE
07.05	B7	71	07.07	Forum Steig 6
07.05	B1	30	07.08	Kotterner Str./BSZ
07.10	B7	66	07.12	Forum Steig 6
07.15	B6	6	07.17	Forum Steig 8
07.15	B1	30	07.18	Kotterner Str./BSZ
07.21	B7	62	07.23	Forum Steig 6
07.25	B6	6	07.28	Forum Steig 8
07.25	B6	4	07.27	Forum Steig 8
07.25	B4	2	07.27	Forum Steig 7
07.25	B5	5	07.27	Forum Steig 8
07.25	B1	30	07.28	Kotterner Str./BSZ
07.32	B7	40	07.34	Forum Steig 7
07.35	B6	8	07.37	Forum Steig 8
07.47	B5	5	07.49	Forum Steig 8
07.49	B6	10	07.51	Forum Steig 8
07.52	B7	71	07.54	Forum Steig 6
07.55	B4	2	07.57	Forum Steig 7
07.55	B6	6	07.58	Forum Steig 8
07.55	A2	9	08.05	Kotterner Str./BSZ

Zusatz- und Direktfahrten mittags

Berufsschulzentrum > ZUM			
AB	HALTESTELLE	LINIE	AN
12.38	Forum Steig 1	6	12.43
12.46	Kotterner Str./BSZ	20	12.49
12.47	Forum Steig 1	20	12.49
12.48	Forum Steig 2	10	12.50
12.48	Forum Steig 2	8	12.51
12.53	Forum Steig 3	66	12.56
12.55	Forum Steig 3	62	12.59
13.05	Kotterner Str./BSZ	9	13.13



Linienverkehr aktuell unter:

www.mona-allgaeu.de/fahrplanauskunft/Abfahrtsmonitor

Haltestelle: Forum

Allgäu

www.allgäu.de 0261704



CAMBOMARE

Freude am Leben

KINDERZEIT

in dem Allgäuer Erlebnisbad mit
viel Spaß und Action für die ganze Familie.

Einfach und bequem zu erreichen mit der Buslinie 7 an Werktagen
und der Linie 200 an Feiertagen – mit direkter Haltestelle
am CamboMare in Kempten.

www.cambomare.de

Stadtteile > ZUM

Zusatz- und Direktfahrten morgens

Stadtteile > ZUM		
STADTTEIL	AB / STRECKE	LINIE
Hegge	06.54 Hegge/Nestle wie Linie 3 07.16 ZUM C3	3
Heiligkreuz	06.55 Kempten-Neuhausen 06.57 Kempten-Heiligkreuz 07.06 ZUM B7	40
Hirschdorf	07.00 Hirschdorf/Ortseingang wie Linie 10 > Rottachstr./Breite 07.12 ZUM A2	10
Kempten-Ost	07.02 Brodkorbweg 07.04 Schumacherring/Lindenbergschule 07.06 Schumacherring/Lenzfrieder Str. 07.07 Lenzfrieder Str./Görresweg 07.08 Lenzfrieder Str./Kieswerk 07.11 ZUM A1	1
Kottern	06.52 Oberkottern 06.55 Ludwigstr./Neudorf 06.56 Ludwigstr./Denzler 07.06 Lenzfried (LZ) an/ab 07.15 ZUM B2	30
Kottern	07.02 Oberkottern weiter wie Linie 30 07.05 Magnusstr./Raiffeisenbank 07.06 Karlstr. 07.14 ZUM B1	30
Lenzfried	07.10 Lenzfried Schule > 07.19 ZUM B1	32
Lenzfried	07.20 Lenzfried Schule > 07.28 ZUM B1	32
Leubas	06.42 Leubas 06.45 Binzenried 06.55 ZUM B7	71
Leubas	06.52 Leubas 06.54 Binzenried 07.04 ZUM B7	71
Leubas	06.56 Leubas 06.58 Binzenried 07.08 ZUM B7	71
Leupolz	07.05 Leupolz 07.21 ZUM B7	62
Leupolz	07.08 Leupolz 07.21 ZUM C5	62
Leupolz	07.09 Leupolz 07.21 ZUM B7	62
Ludwigs- höhe	07.01 Ludwigshöhe Ost 07.06 Breslauer Str. 07.10 Duracher Str./Alte Gemeinde 07.15 ZUM A3	21

Stadtteile > ZUM

Stadtteile > ZUM		
STADTTEIL	AB / STRECKE	LINIE
Rothkreuz	07.02 Rothkreuz	50
	07.06 Lindauer Str./Glashaus (HG)	
	07.09 ZUM E3	
Rothkreuz	07.25 Rothkreuz	50
	07.32 Ellharter Str. (VS Haubenschloß & AG)	
	07.38 HBF A1	
	07.42 ZUM E3	
Stiftallmey	07.02 Im Stiftallmey/Buchenberger Weg	7
	07.03 Im Stiftallmey/Konstanzer Str.	
	07.05 Leutkircher Str./Friedrichshafener Str.	
	07.06 Leutkircher Str./Biberacher Str.	
	07.07 Cambomare	
	07.07 Aybühlweg/Stadtbadstr.	
	07.08 Stadtbadstr./Jakobswiese	
	07.10 Am Göhlenbach	
	07.12 Lindauer Str./Steufzger Str.	
07.13 Lindauer Str./Glashaus		
St. Mang	07.14 Lindauer Str./Westendstr.	21
	07.17 ZUM E3	
	06.48 Hanebergstraße	
	06.49 Im Oberösch	
	06.50 Im Oberwies	
	06.52 Ludwigshöhe Ost	
	06.53 Elisabeth-Selbert-Str.	
	06.54 Trienter Str.	
	06.55 Ludwigshöhe Ost	
06.56 Breslauer Str.		
Thingers	06.59 Füssener Str./Rosenau	1 weiter als Linie 2
	07.04 ZUM A3	
	07.03 Heiligkreuzer Str./Falkenweg	
	07.04 Memeler Str./Tilsiter Str.	
	07.05 Rottachstr./Breite	
	07.07 Nordbrücke (Richtung Berliner Platz)	
	07.10 Rottachstr./Friedhof	
07.11 Rottachstr./Arbeitsamt		
Thingers	07.13 Residenz/Pfeilergraben	5
	07.14 ZUM	
	06.55 Finkenweg/Mariaberger Str. > Finkenweg > Heiligkreuzer Str. > Lotterbergstr. /Fohlenhof > weiter wie Linie 5	
	07.09 ZUM E2	

Stadtteile > ZUM

Stadtteile > ZUM		
STADTTEIL	AB / STRECKE	LINIE
Waltenhofen	06.50 Waltenhofen/Kirche wie Linie 4 07.06 ZUM	4
Weidach	06.27 Weidacher Hof weiter wie Linie 30 (06.33 Magnusstr./Raiffeisenbank > 06.34 Karlstr.) 06.42 ZUM B1	30
Weidach	06.46 Weidacher Hof weiter wie Linie 30 (06.54 Magnusstr./Raiffeisenbank > 06.56 Karlstr.) 07.02 ZUM B1	30
Weidach	06.57 Weidacher Hof weiter wie Linie 30 (07.03 Ludwigstr./Neudorf > 07.04 Lud- wig- str./Denzler) 07.12 ZUM B1	30
Weidach	07.02 Weidacher Hof > weiter wie Linie 30 (07.08 Ludwigstr./Neudorf > 07.12 Leon- hartstraße) 07.17 ZUM B2	30

ZUM > Stadtteile

Zusatz- und Direktfahrten mittags

ZUM > Stadtteile		
STADTTEIL	AB / STRECKE	LINIE
Heiligkreuz	12.32 ZUM C1 > Residenzplatz > Hoffeldweg (MW)	40
	12.42 Memminger Str./Franz-v-Ried-Str.	
	12.44 weiter wie Linie 40	
	12.47 Heiligkreuz	
	12.49 Neuhausen	
Lauben	12.58 ZUM A6 > Lauben wie Linie 10	10
Lenzfried	12.50 ZUM B2 > 12.58 Lenzfried Schule	32
Leubas	12.40 ZUM E2	71
	12.43 Feilbergstr. (HG)	
	12.46 CVL	
	12.48 MW	
	12.54 Binzenried	
	12.56 Leuba.	
Leupolz	12.50 Maler-Lochb.-Str./Haubenschloß (AG)	62
	12.59 ZUM D2 weiter wie Linie 62	
	13.09 Leupolz	
Ludwigs- höhe	12.55 ZUM A3 weiter wie Linie 21	21
	13.05 Ludwigshöhe Ost	
	13.10 Breslauer Str.	
	13.13 Hanebergstr.	
Ludwigs- höhe	12.55 ZUM A3 weiter wie Linie 21	21
	13.11 Hanebergstraße	
Sulzberg	12.55 ZUM B1 weiter wie Linie 30 (13.01 Leonhardstr. > 13.05 Magnusstr.)	30
	13.16 Sulzberg	
	13.21 Ottacker	
	13.28 Wolfis	
Sulzberg	12.55 ZUM B1 weiter wie Linie 30 (13.06 Sportplatzweg > 13.07 Werner-v-Siemens-Str.)	30
	13.15 Sulzberg	
Thingers	12.54 ZUM C2 > Thingers wie Linie 5	5
Walten- hofen	12.55 ZUM B6 > Waltenhofen wie Linie 4	4
Weidach	12.50 ZUM B1 weiter wie Linie 30 (13.01 Weidacher Hof > 13.02 Werner-v-Siemens-Str. > 13.03 Sportplatzweg)	30
Weidach	13.10 ZUM B1 weiter wie Linie 30 (13.21 Weidacher Hof > 13.22 Werner-v-Siemens-Str. > 13.23 Sportplatzweg)	30

STUNDENPLAN

mona
...bringt mich weiter.

Stunde	Montag	Dienstag	Mittwoch	Donnerstag	Freitag
1					
2					
3					
4					
5					
6					
7					
8					
9					
10					



| DAS NEUE |

RSA

RADIO

RADIO AN!



Wir sind anders als ihr denkt!

WWW.RSA-RADIO.DE

Rund um den Schulweg

Allgemeine Informationen

Wo bekomme ich Hilfe?

Insbesondere in den ersten Tagen an einer weiterführenden Schule fühlen sich manche Schülerinnen und Schüler von der Vielzahl an Busverbindungen überfordert. Treten Schwierigkeiten im Umfeld der ZUM auf, helfen die Mitarbeiter im *mona* Kundencenter weiter, informieren die Schule bzw. die Eltern und zeigen die nächstmögliche Verbindung auf. Auch die Busfahrer sind kompetente Ansprechpartner und gern behilflich.

Fundsachen

Fundsachen werden in der Regel im *mona* Kundencenter abgegeben. Nach ca. einer Woche werden diese aus Platzgründen an das städtische Fundbüro übergeben.

Verloren gegangene Fahrkarten

Für verloren gegangene Fahrkarten werden beim zuständigen Verkehrsunternehmen bzw. im *mona* Kundencenter gegen eine Gebühr von 10,00 Euro neue Fahrkarten ausgegeben.

Gültigkeit der Fahrkarte

Die Fahrkarte muss beim Einstieg dem Busfahrer unaufgefordert vorgezeigt werden. Chipkarten müssen beim Arbeitsplatz des Busfahrers oder an den zur Verfügung stehenden Entwertern vor Antritt der Fahrt registriert werden. Erst dann liegt ein gültiger Fahrschein vor. Bei Zuwiderhandlung wird ein erhöhtes Beförderungsentgelt von 10,00 Euro erhoben.

Sicherheit

Der öffentliche Busverkehr gehört zu den sichersten Verkehrsmitteln überhaupt. Trotzdem möchten wir an dieser Stelle auf ein paar wichtige Punkte hinweisen:

Weg zur Haltestelle

Achten Sie darauf, dass Ihr Kind sich rechtzeitig auf den Weg zur Haltestelle aufmacht. Die Zeit ist so zu bemessen, dass Fußgängerüberwege genutzt werden können, auch wenn diese ein paar Meter Umweg bedeuten.

Anfahrt der Busse an die Haltestellen

Drängeln an der Haltestelle bei Anfahrt der Busse ist gefährlich! Kann die erste Reihe dem Druck von hinten nicht standhalten, geraten diese zumindest kurzzeitig mit den Füßen auf die Fahrbahn. Damit steigt die Gefahr, mit den Füßen unter die Räder zu kommen, erheblich!

Fester Halt in Linienbussen

Linienbusse sind mit Sitz- und Stehplätzen ausgestattet. Bei Stehplätzen ist immer darauf zu achten, dass man sich an Haltestangen, Halteschlaufen oder an den Haltegriffen der Sitzplätze festhält.

Konflikte im Bus

Werden Schüler im Bus von anderen Fahrgästen gehänselt etc., bitten wir die Schüler / Eltern, sich im *mona* Kundencenter zu melden. Wir tun unser Bestes, diese Konflikte aus der Welt zu schaffen.





SCHEXS IN THE CITY

DER KEMPTENER GESCHENKGUTSCHEIN

Nach Lust und Laune aus über 160 Geschäften,
Restaurants, Cafés und Dienstleistern wählen.
Sich Wünsche erfüllen oder Freude verschenken ...



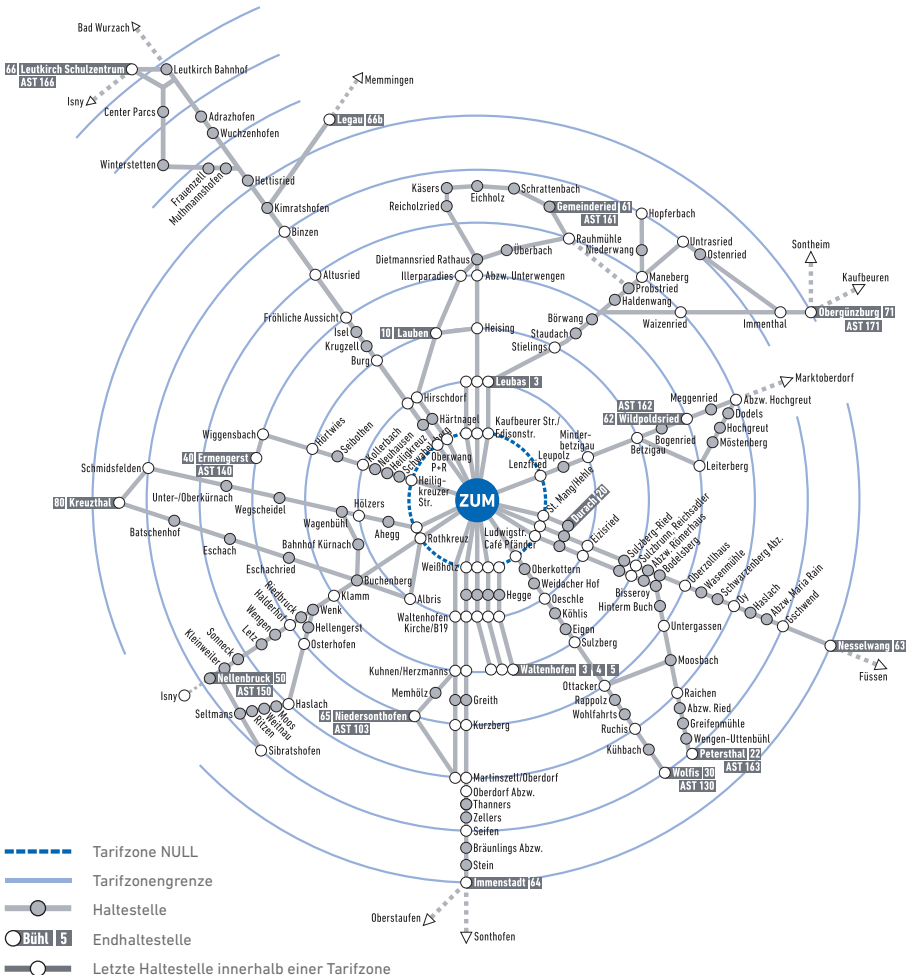
www.schexs-in-the-city.de

 **CITY
MANAGEMENT
KEMPTEN**

Kempten & Umgebung

Für Schüler aus der Umgebung gelten die aktuellen regulären Regionallinienfahrpläne der jeweiligen mona Verkehrsunternehmen.

Diese sind auf der Webseite www.mona-allgaeu.de/fahrplaene/rund-um-den-schulweg zu finden.



Sommer-Ferienpass

Vergünstigungen für Schüler aus dem Ober-, Ost- und Unterallgäu

Ferispaß mit dem Allgäuer Ferienpass

Jede Menge Sommerferien-Freizeitspaß verspricht der Sommer-Ferienpass. Neben über 180 Gutscheinen für Bäder, Bergbahnen, Schiffe, Minigolfanlagen, Museen, Schlösser und mehr, bietet der Sommer-Ferienpass Mädels und Jungs aus der Region freie Fahrt in allen Bussen. Die Busse können Montag bis Freitag ab 9.00 Uhr genutzt werden. An Samstagen, Sonntagen und Feiertagen kann ohne zeitliche Einschränkung Bus gefahren werden.


Bei der *mona* gibt es den Sommer-Ferienpass im Kundencenter an der ZUM sowie auf Nachfrage bei den Gemeinden. Der Ferienpass gilt meist von Juli bis Anfang Oktober (genaue Daten im Internet). Details können dem jährlich erscheinenden Flyer entnommen werden.

Das komplette Programm auch unter: www.ferienpass-allgaeu.de

Das Sommerferien-Busticket für Schüler ab 18 Jahre

Auch für die Vollzeitschüler/innen im Alter von 18 bis 21 Jahren gibt es ein tolles Angebot: **Das Sommerferien-Busticket**. Damit können die ÖPNV-Busse in allen sechs Ferienpass-Regionen genutzt werden (Ausnahme: einige private Buslinien). Montag bis Freitag gilt das Ticket ab 9.00 Uhr. An Samstagen, Sonntagen und Feiertagen kann ohne zeitliche Einschränkung Bus gefahren werden.

Das Ticket gibt es im *mona* Kundencenter an der ZUM und auf Nachfrage in allen ÖPNV-Bussen und -Verkaufsstellen der *mona* Verkehrsunternehmen.



Jedes Jahr
in den
Sommerferien!

www.ferienpass-allgaeu.de

Herausgeber / Feedback

Vielen Dank für Ihre Meinung!

Liebe Schülerinnen und Schüler, liebe Eltern,

für alle Hinweise, Ideen, Verbesserungsvorschläge und Anregungen von Ihnen sind wir dankbar. Durch Ihre Rückmeldung können wir auch in Zukunft den ÖPNV in der *mona* Region kundenfreundlich gestalten.

Herausgeber

mona GmbH

Mobilitätsgesellschaft für den Nahverkehr im Allgäu

Albert-Wehr-Platz 1

87435 Kempten

Telefon +49 (0)831/93 06 31 32

Telefax +49 (0)831/9 30 63 13 29

info@mona-allgaeu.de

www.mona-allgaeu.de

Die *mona* GmbH wird gesetzlich vertreten durch die Geschäftsführer Martin Haslach, Herbert Beck, Peter Gerke. Aufsichtsrat: Oberbürgermeister Thomas Kiechle, Landrat Anton Klotz, Helmut Berchtold, Hans Haslach, Klaus Wittmann.

Gestaltung

Cordula Winklbauer für Greiter & Cie. GmbH, www.greiter-cie.de

Druck

Schöler Druck, Immenstadt

Bildnachweis

Mader Design, Manfred Mader

Änderungen vorbehalten, alle Angaben ohne Gewähr.

mona Kundencenter an der ZUM

(Zentrale Bus-Umsteigestelle Kempten)

Albert-Wehr-Platz 1

87435 Kempten

Öffnungszeiten: Mo. - Do. 07.00 - 18.00 Uhr

Fr. 07.00 - 16.00 Uhr

Sa. 09.00 - 12.00 Uhr

Servicenummer: 0800 / 11 54 600